

**КОМИТЕТ ИМУЩЕСТВЕННЫХ ОТНОШЕНИЙ  
АДМИНИСТРАЦИИ ПЕРМСКОГО МУНИЦИПАЛЬНОГО ОКРУГА**

**РЕШЕНИЕ**  
о размещении объектов № 1950

Пермский край  
Пермский округ

12.07.2024

Комитет имущественных отношений администрации Пермского муниципального округа разрешает Акционерному обществу «Газпром газораспределение Пермь» (ИНН 5902183841, ОГРН 2125902017723, почтовый адрес: 614000, г. Пермь, ул. Петропавловская, 43)

размещение объекта «газопровод давлением до 1,2 Мпа, для размещения которого не требуется разрешения на строительство»

на землях государственная собственность на которые не разграничена

на срок 1 год


Местоположение: Пермский край, Пермский муниципальный округ, п. Сылва, ул. Логовая, д. 8

Приложение: схема предполагаемых к использованию земель или части земельного участка.

Особые условия использования:

1. При размещении объекта учесть параметры ширины проезда улично-дорожной сети, во избежание сужения полосы отвода дороги.
2. Получение разрешения на производство земляных работ.

Заместитель председателя комитета



*Морогу*  
(Подпись, печать)

М.В. Королева

# Схема предполагаемых к использованию земель или части земельного участка

Объект: Газопровод давлением до 1,2 Мпа, для размещения которого не требуется разрешения на строительство

Местоположение: расположенных по адресу: Пермский край, м.о. Пермский, п. Сытва, ул. Логовая, дом 8

Каталог координат, м

Площадь земель или части земельного участка, кв.м.: 99

Категория земель: земли населенных пунктов

Вид разрешенного использования: -

№ точки границы	X	Y
n1	521769.98	2260455.26
n2	521778.57	2260458.28
n3	521776.50	2260466.36
n4	521771.43	2260465.18
n5	521768.60	2260464.44
n6	521765.59	2260464.50
n7	521768.23	2260454.71
n1	521769.98	2260455.26

Описание границ смежных землепользователей:

От точки n1 до точки n2 - земельный участок с кадастровым номером 59:32:0050027:1933

От точки n2 до точки n3 - земли общего пользования

От точки n3 до точки n5 - земельный участок с кадастровым номером 59:32:0050027:41

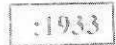
От точки n5 до точки n6 - земельный участок с кадастровым номером 59:32:0050027:1155

От точки n6 до точки n1 - земли общего пользования

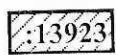
### Условные обозначения:



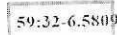
- предполагаемый участок земель, на которых планируется размещение объекта



- границы и номер земельного участка, сведения о которых внесены в ЕГРН



- границы и номер объекта капитального строительства, сведения о которых внесены в ЕГРН



- зоны с особыми условиями использования территории, сведения о которых внесены в ЕГРН

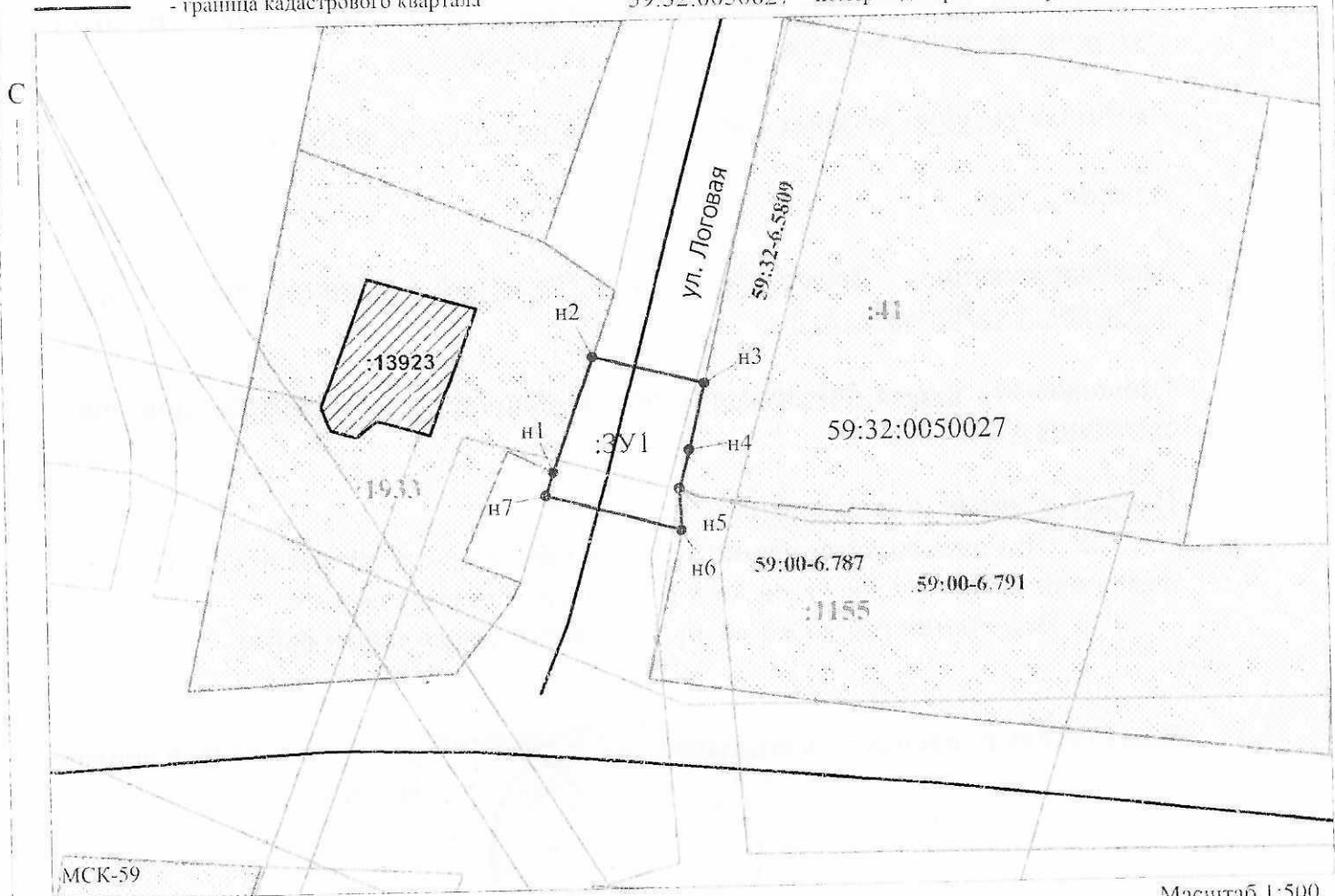


- обозначение запрашиваемого земельного участка



- характерная точка границ земель или части земельного участка

59:32:0050027 - номер кадастрового квартала



Заявитель:

МП

/ Егорова И.В.

(подпись, расшифровка подписи)

(для юридических лиц и индивидуальных предпринимателей)